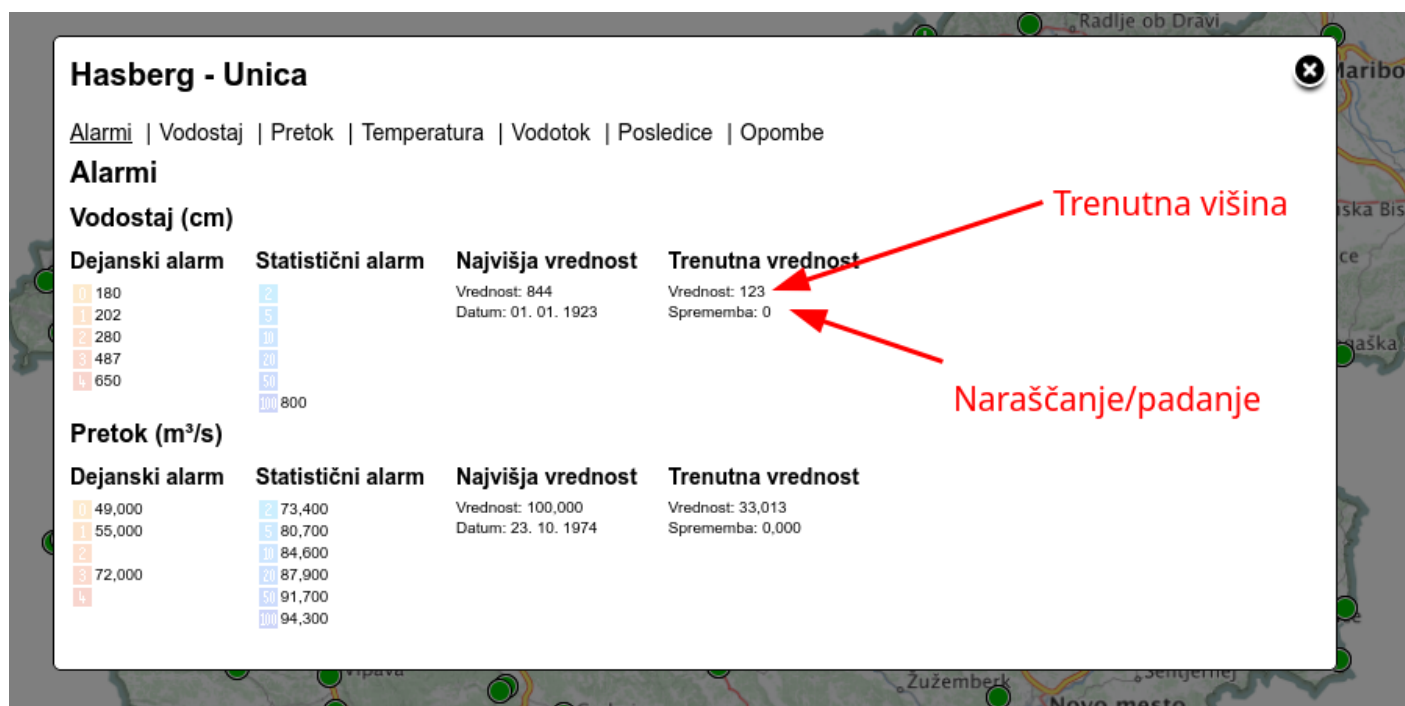
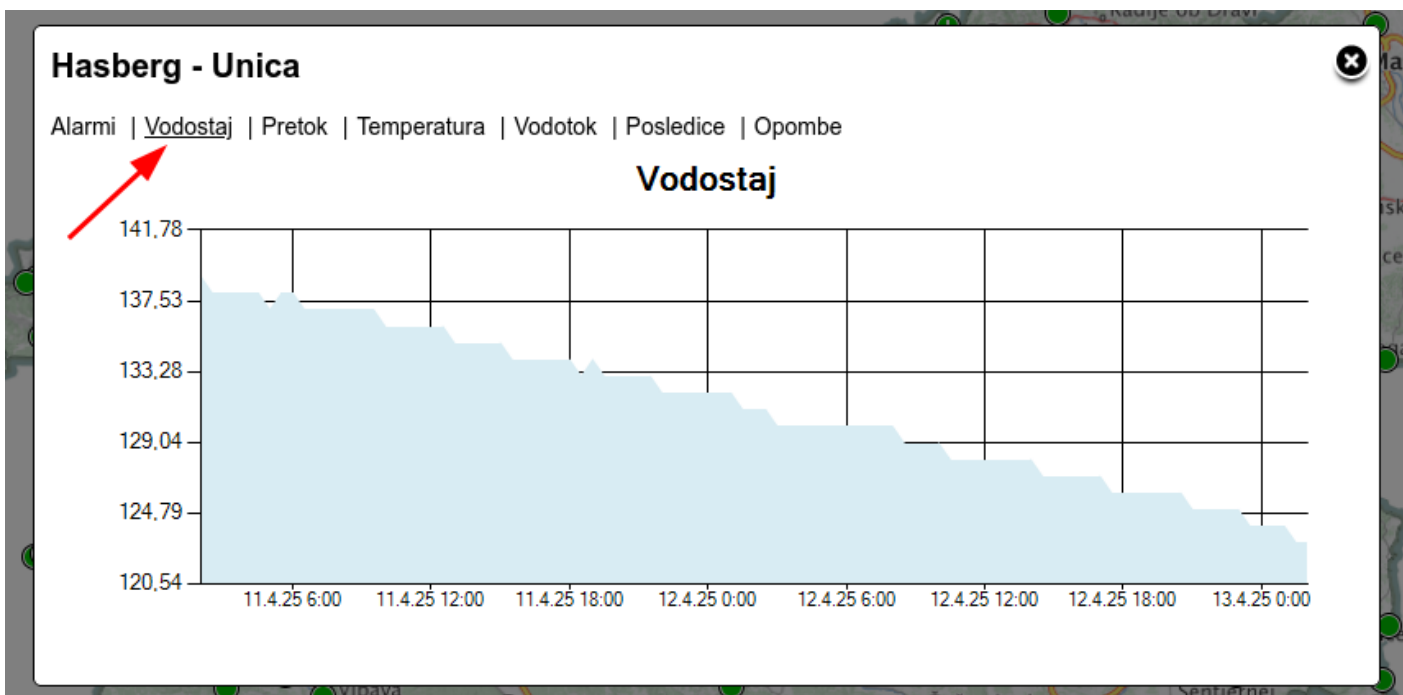


# Priprava na poplave oz. spremljanje vodotokov

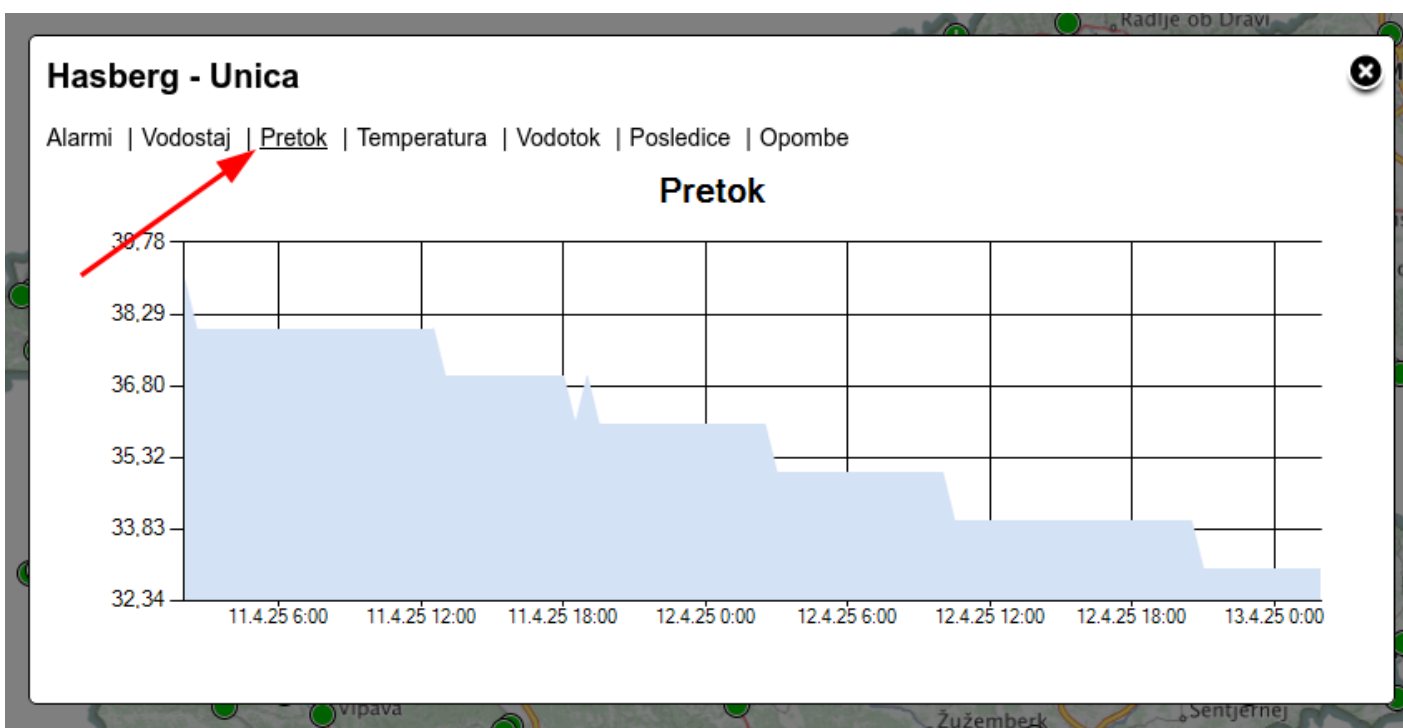
V primeru, da pride do večjega dežja ter potrebujete stalno spremljati tok vašega potoka/reke/jezera/... lahko to storite na strani [smok.sos112.si](http://smok.sos112.si). Za spremljanje potoka, kliknite na ikono merilne postaje, katere meritve, bi radi spremljali.



Ogled grafa naraščanje/padanje gladine vode, si lahko ogledate v zavihku Vodostaj:



Podobno za pretok:



Vedno se pa splača prebrati zadnja 2 zavihka, kjer so zapisane poslediče, kaj se zgodi pri kateri višini vode oz. kjer malo več izvemo o preteklem obnašanju vode na tistem območju.

## Hasberg - Unica

Alarmi | Vodostaj | Pretok | Temperatura | Vodotok | Posledice | Opombe

### Podatki o posledicah

PRI H 202 CM VODA ZAČNE POPLAVLJATI, PREDVSEM V SEVERNEM DELU PLANINSKEGA POLJA ABSDOLUTNA NADMORSKA VIŠINA ZA POPLAVEJE NA 447 METRIH.

PRI H 222 CM SE PRIČNEJO POPLAVE PRI HASBERGU

PRI H 280 ZAČNE POPLAVLJATI CESTO PLANINA-LAZE, PRI H 300 JE ŽE NEPREVOZNA IN ZAPRTA

PRI H 360 ZAČNE VODA VDIRATI NA CESTO PLANINA-HASBERK-UNEC, PRI H 400 DO 410 CM JE CESTA ŽE NEPREVOZNA, NA NJEJ JE 20 CM VODE

PRI H 487 CM JE POD VODO 900 HA PLANINSKEGA POLJA, VODA DOSEŽE PRVE HIŠE V MALNIH, VSE CESTE PREKO POLJA POPLAVLJENE (UNEC-PLANINA, PLANINA - LAZE).

PRI H 570 CM VODA SEŽE DO PRVIH HIŠ V DOLNJI PLANINI, VODA ZALIJE KLETI ŠTIRIH HIŠ V LAZAH, ŽAGO, NEKAJ GOSPODARSKIH OBJEKTOV IN CESTI LAZE-JAKOVICA TER LAZE-GRČAREVEC.

NAD 650 CM POPLAVE V LAZAH, JAKOVICI IN PLANINI. NAJMANJ 20 OBJEKTOV POPLAVLJENIH.

STANJE JE NEKAKO ŠE NORMALNO, KAR SE TIČE POPLAVLJANJA OBJEKTOV V PLANINI, JAKOVICI IN LAZAH, DO VIŠINE 650 CM. DO TE VIŠINE VODA ŠE NE DOSEŽE HIŠ V V.Č. I.F.M. ŠTEVIL U. I.F. V MALNIH IN NEKAJ OBJEKTOV V PLANINI. NAD H 700 CM .IF TRFRA OBJEKTF

## Hasberg - Unica

Alarmi | Vodostaj | Pretok | Temperatura | Vodotok | Posledice | Opombe

### Opombe

ZA DOGAJANJE NA PLANINSKEM POLJU JE POMEMBNO PREDVSEM DOGAJANJE V ZALEDJU (LOŠKO POLJE, CERKNIŠKO POLJE, RAKOV ŠKOCIJAN, PIVKA). Kadar so večje poplave na loškem polju in na cerkniškem jezeru, bodo verjetno obilnejše poplave tudi na Planinskem polju.

Cerkniško jezero Dolenja vas: najvišji doselej izmerjeni vodostaj 654 cm, (leta 2000). Takrat so imeli nekaj težav s poplavami predvsem na Dolenji vasi. Običani letni viški so čez 400 cm, občasno tudi čez 500 cm.

24. februarja 2014 so izmerili višino 629 cm, pri čemer niso poročali o večjih težavah zaradi vode. Objekti niso bili ogroženi, razen enega gostinskega objekta. Bila pa rekordno visoka voda v Rakovem Škocijanu, kar za 1,6 m višja kot kdajkoli prej. Tam je poplavilo tudi naselje počitniških hiš več kot meter visoko.

Številka revizije #1

Ustvaril 12 april 2025 23:37:06 uporabnik Nejc Kraševc

Posodobil 12 april 2025 23:47:20 uporabnik Nejc Kraševc